

12.

TÖRÖKSZENTMIKLÓS VÁROS POLGÁRMESTERÉTŐL

ELŐTERJESZTÉS

A Képviselő-testület 2017. december 21. napján tartandó rendes nyilvános ülésére

Előterjesztő megnevezése:	Markót Imre polgármester
Iktatószám:	2-256/2017-F-1.
Tárgy:	Tiszatenyő Törökszentmiklós közötti kerékpárút lehatárolási terv
Előterjesztés jellege:	Rendelet-tervezet, Határozat-tervezet , Tájékoztató, Beszámoló
Döntéshozatal módja:	egyszerű többség
Melléklet:	1 pld nyilatkozat 1 pld lehatárolási terv
Készítette:	Bodóné Nagy Edit műszaki ügyintéző Farkas Sándor Osztályvezető
Véleményezésre megküldve:	A Képviselő-testület Pénzügyi és Városfejlesztési Bizottsága
Törvényességi véleményezésre bemutatva:	2017. december 12.

Tisztelt Képviselő-testület!

Tiszatenyő község pályázat útján támogatást nyert a Tiszatenyő-Törökszentmiklós között megépítendő kerékpárút megvalósításához. A kerékpárút tervei elkészültek, jelenleg engedélyeztetése folyik.

A kerékpárút Tiszatenyő, Széchenyi utcától Törökszentmiklós, Tenyői út – Béla király út csatlakozásig épül meg a 4629. számú közút déli oldalán. Burkolatszélessége 2,0 m, hossza összesen 4093 m, ebből 1484 m Tiszatenyő, 2609 m Törökszentmiklós közigazgatási területén halad.

A megépülést követően el kell látni a kerékpárút üzemeltetését, amely magában foglalja az út takarítását, síkosságmentesítését, padka karbantartását, kaszálását, a jótállási, szavatossági idő lejártá után az út és tartozékainak javítását. A Törökszentmiklós Városi Önkormányzathoz tartozó, üzemeltetendő területeket a mellékelt lehatárolási terv tartalmazza.

Tisztelt Képviselő-testület!

A lehatárolási tervben jelölt, önkormányzatunkhoz tartozó területek – az épülő kerékpárút kivételével – üzemeltetése eddig is önkormányzatunk feladata volt. Tiszatenyő község önkormányzata a mellékelt tulajdonosi nyilatkozatában vállalta a Törökszentmiklós közigazgatási területére eső kerékpárút szakasz üzemeltetését is, ebből eredően a kerékpárút üzemeltetése önkormányzatunk számára többlet költséget nem jelent. Mindezek alapján javaslom a benyújtott lehatárolási terv jóváhagyását.

Törökszentmiklós, 2017. december 12.


Markót Imre
polgármester

...../2017. (.....) K.t.

Határozat:

Tiszatenyő-Törökszentmiklós között épülő kerékpárút lehatárolási tervének jóváhagyása

Törökszentmiklós Városi Önkormányzat Képviselő-testülete (továbbiakban: Képviselő-testület) a Tiszatenyő-Törökszentmiklós között épülő kerékpárút lehatárolási tervének jóváhagyásáról a következő döntést hozza:

1. A Képviselő-testület a Palezuk Kft. által készített 13/2016 munkaszámú, K-5-1; K-5-2; K-5-3 rajzszámú lehatárolási tervet jóváhagyja.
2. A Képviselő-testület felhatalmazza Markót Imre polgármestert a tervek jóváhagyó aláírására.

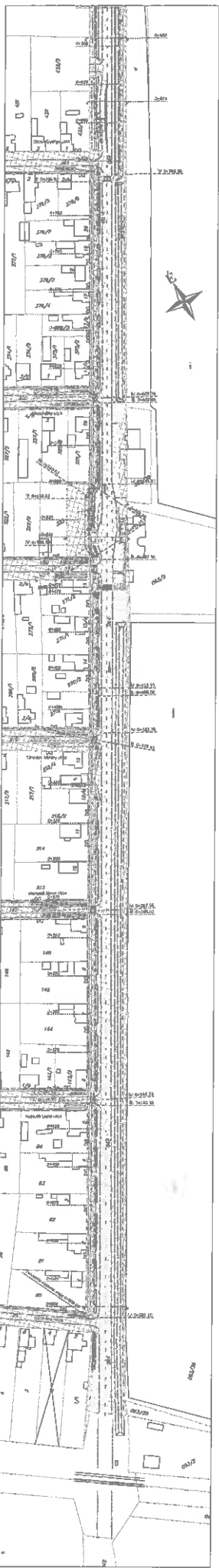
Felelős: Markót Imre polgármester

Határidő: 2017. december 22.

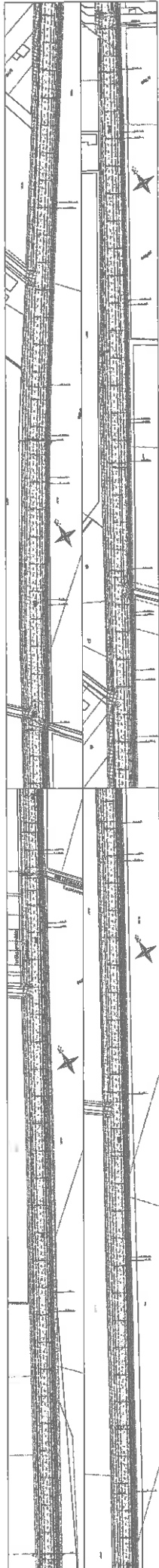
Erről értesítést nyernek:

1. Markót Imre polgármester
2. Dr. Libor Imre jegyző
3. Műszaki osztály
4. Irattár

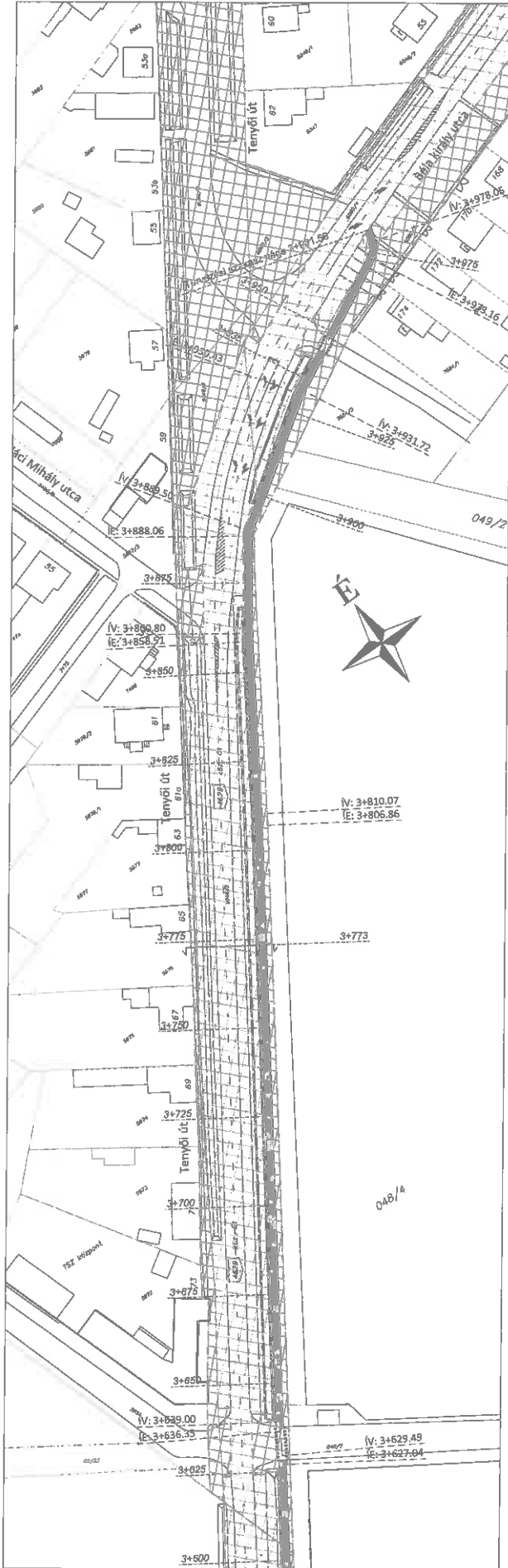
1. PROJECT TITLE 2. CLIENT 3. ARCHITECT 4. DATE	
5. SCALE 6. SHEET NO.	
7. DRAWING NO.	
8. PROJECT NO.	
9. SHEET TITLE	
10. DRAWING DATE	
11. DRAWING BY	
12. DRAWING CHECKED BY	
13. PROJECT LOCATION	
14. PROJECT STATUS	
15. PROJECT DESCRIPTION	
16. PROJECT CONTACT	
17. PROJECT PHONE	
18. PROJECT FAX	
19. PROJECT EMAIL	
20. PROJECT WEBSITE	



Project Name	...
Sheet No.	...
Scale	...
Author	...
Check	...
Date	...
Revision	...



HUNGARIAN REPUBLIC MINISTRY OF TRANSPORT AND WATER MANAGEMENT NATIONAL ROAD AUTHORITY	
PROJECT TITLE: PALENIK KÉREKRETELMI ÉS SZOGLALVÁNYÓ KFT.	
CLIENT: KERÉKPÁRUT ÉPÍTÉS-TERVEZŐ- TÖRZSKERESKEDELMI ÉS SZOGLALVÁNYÓ KFT.	
PROJECT LOCATION: KERÉKPÁRUT ÉPÍTÉS	
PROJECT TYPE: LENYÁRULÁS	
CONTRACT NO.: 01/13	DATE: 2013.07.15.
PROJECT NO.: 01/13	SCALE: 1:1000
PROJECT LOCATION: Budapest, 1049/2	
PROJECT NO.: 01/13	
PROJECT TITLE: 5000 Tuládkomplexum, Művelődési központ felújítása és újraindítása	
PROJECT NO.: 01/13	



msz: 13/2016

Beruházó: TISZATENYŐ
Községi Önkormányzat
5081, Alkotmány út 26.

Tervező: PALEZUK KERESKEDELMI ÉS SZOLGÁLTATÓ Kft.
5200 Törökszentmiklós, Rákóczi út 9.
Email: palezukkft@freemail.hu
Tel.: 0630/218-0555

Létesítmény megnevezése:

Tiszatenyő – Törökszentmiklós közötti kerékpárút fejlesztés 2016.

**A 4629. sz. közút 1+638 – 5+584 km
szelvénye közötti építéshez
lehatárolási terv.**



LEHATÁROLÁSI TERV

LEHATÁROLÁS

A „Tiszatenyő - Törökszentmiklós kerékpárút fejlesztés 2016” tárgyú munka kivitelezését követően a létesítmény kezelése és üzemeltetése az alábbiak szerint fog megoszlani:

Tiszatenyő:

A 064 hrsz. ingatlanon található 4629. j. összekötő út és a hozzá kapcsolódó létesítmények (padka, árok) kezelője - Tiszatenyő lakott területén belül és kívül - a Magyar Közút NZrt. A tervezett forgalomlassító sziget a Közút kezelésébe kerül. A közútra felfestett burkolatjelek, valamint az út mellé kihelyezett jelzőtáblák a Közút kezelésében maradnak. A tervezési szakaszon a kapubejárókat nem a Magyar Közút kezeli.

A gyalogjárda Önkormányzati kezelésben van. A kerékpárút és a kapcsolódó létesítmények (gyalogos és kerékpáros felállóhelyek, tároló) a megépülést követően az Önkormányzat kezelésébe kerülnek. A tervezett kerékpárút padkája, valamint a kerékpárút és az árkok mögötti - zöld - terület (ingatlanhatárig) Önkormányzati kezelésben van. Az alárendelt útcsatlakozások a csatlakozás vonalában kerülnek leválasztásra, kezelőjük az Önkormányzat.

A közvilágítási hálózat üzemeltetője az E.ON Energiaszolgáltató Kft.

Tiszatenyő Községi Önkormányzata vállalja teljes hosszában (Törökszentmiklóson is) a kerékpárút üzemeltetési feladatait, téli és nyári időszakban egyaránt.

Szolnok, 2017.12.11.

Magyar Közút NZrt.

Tiszatenyő Önkormányzat

Törökszentmiklós:

A 029 hrsz.-ú ingatlan tulajdonosa tulajdoni lap alapján Törökszentmiklós Város Önkormányzata, azonban az ingatlanon található 4629. j. összekötő út és a hozzá kapcsolódó létesítmények (padka, árok) a Magyar Közút NZrt. kezelésében vannak. Az alárendelt útcsatlakozások a csatlakozás vonalában kerülnek leválasztásra, kezelőjük az Önkormányzat. A tervezett kerékpárút padkája, valamint a kerékpárút és az árok mögötti - zöld - terület (ingatlanhatárig) Önkormányzati kezelésben van.

A 6046/5 és 6080/4 hrsz. ingatlanokon található 4629. j. összekötő út és a hozzá kapcsolódó létesítmények (padka, árok) kezelője - Törökszentmiklós lakott területén belül - a Magyar Közút NZrt. A közútra felfestett burkolatjelek, valamint az út mellé kihelyezett jelzőtáblák a Közút kezelésében maradnak.

A gyalogjárda Önkormányzati kezelésben van. A kerékpárút és a kapcsolódó létesítmények (kerékpáros felállóhely) a megépülést követően az Önkormányzat kezelésébe kerülnek. A tervezett kerékpárút padkája, valamint a kerékpárút és az árok mögötti - zöld - terület (ingatlanhatárig) Önkormányzati kezelésben van. Az alárendelt útcsatlakozások a csatlakozás vonalában kerülnek leválasztásra, kezelőjük az Önkormányzat.

A tervezési szakaszon a kapubejárókat nem a Magyar Közút kezeli.

Szolnok, 2017.12.11.

.....
Magyar Közút NZrt.

.....
Törökszentmiklós Önkormányzat

**Tiszatenyő Községi Önkormányzat
Polgármesterétől**

5082 Tiszatenyő, Alkotmány út 26.
Tel/Fax: 56/335-001; Email: tenyo@t-online.hu

Ikt.szám: 1193/2017/-01

Tárgy: tulajdonosi hozzájárulás és üzemeltetői nyilatkozat

Tiszatenyő Községi Önkormányzat nevében nyilatkozom, hogy

- a *TOP-3.1.1-15-JN1-2016-00005* azonosító számú, „Tiszatenyő-Törökszentmiklós közötti kerékpárút megépítése” című projekt tárgyában a Tiszatenyő Községi Önkormányzat tulajdonában lévő 323/2 helyrajzi számú ingatlan vonatkozásában a kerékpárút építéséhez a tulajdonosi hozzájárulást megadom, továbbá
- a megépített kerékpárút üzemeltetését teljes hosszában az Önkormányzat fogja végezni.

Tiszatenyő, 2017. október 17.


Kazinczi István
polgármester
