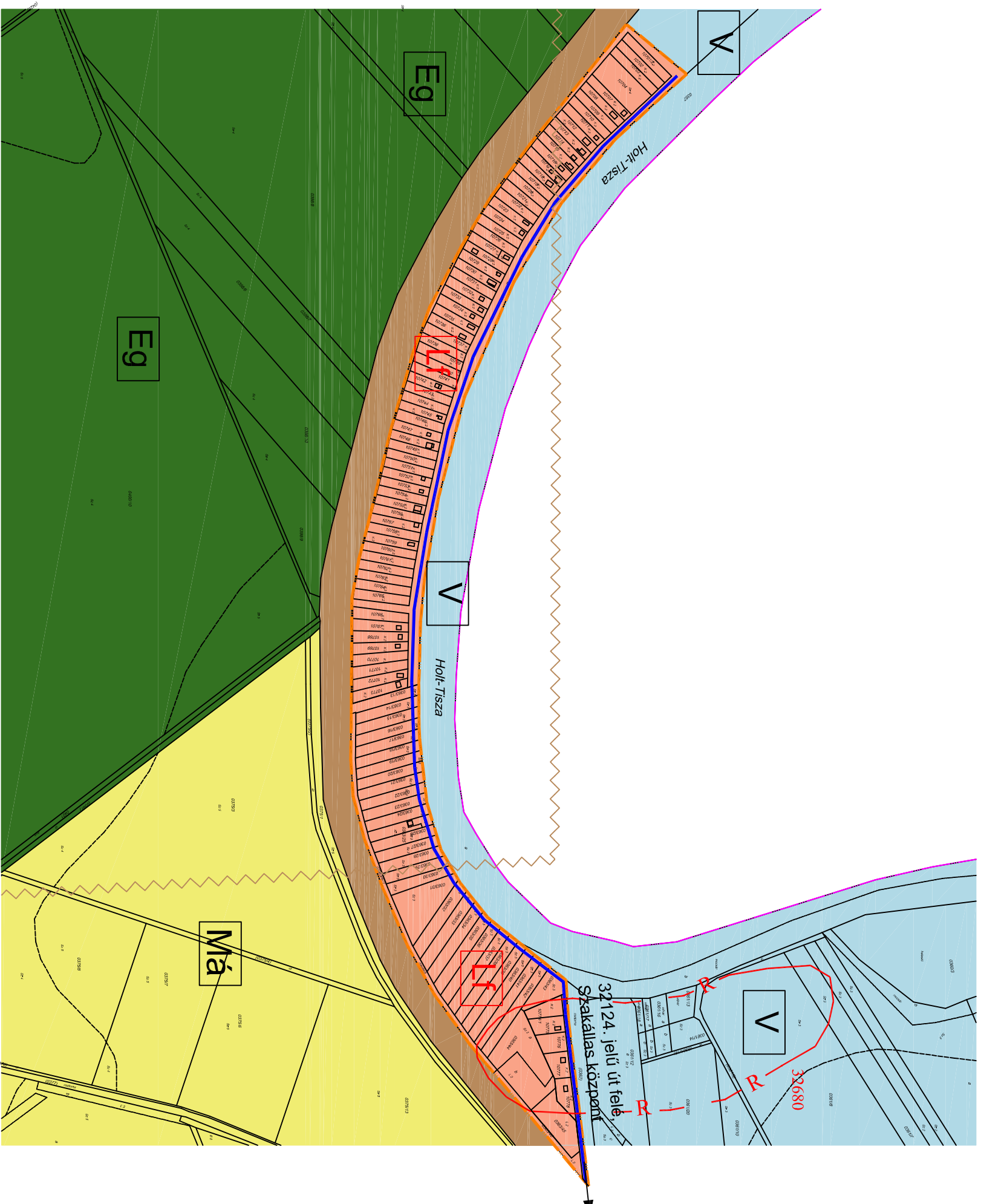


TÖRÖKSZENTMIKLÓS

VÁROS

Településrendezési terveknek
módosítása

M = 1 : 6000



Jelmagyarázat

meglévő tervezett

— R — 32680

~~~~~

bellelterületi határ

régészeti lelőhely határa és azonosítója

bányászattal érintett terület határa

(szénhidrogén kutatási terület)

Terrületfelmérési módok

bepítésre szánt területek

meglévő      tervezett



falusias lakóterület  
sz = 0,3 m<sup>2</sup>/m<sup>2</sup> (sz = szintterületiirányítási mutató)

bepítésre nem szánt területek



általános mezőgazdasági terület



gazdasági erdőterület



vízgazdálkodási terület

egyéb jelkatic

— feljaróút



töltés, gát





**KISZALOVICS ÉS TÁRSA TELEPÜLÉSTERVEZŐ KFT.**

5000 SZOLNOK, SZANTÓ KRT. 52. II/5.

Rajz megnevezése

**SZERKEZETI TERV MÓDOSÍTÁSA**

| Méretarány   | Dátum                  | Rajzszám    |
|--------------|------------------------|-------------|
| M = 1 : 6000 | Szolnok, 2016. Október | TRT-01/A-m5 |

| Vezető településtervező                                                                                                | Településtervező                                                                                         | Számítógépes felkoppozás |
|------------------------------------------------------------------------------------------------------------------------|----------------------------------------------------------------------------------------------------------|--------------------------|
| <br>Tóth Péter<br>Kiszalovics István | <br>Kiszalovics István |                          |