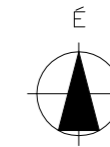


# TÖRÖKSZENTMIKLÓS

## VÁROS





Településrendezési tervének  
módosítása

M = 1: 6000




### Jelmagyarázat

meglévő      tervezett




-  beépített és beépítésre szánt, illetve beépítésre nem szánt területek határa
-  belterületi határ
-  régészeti lelőhely határa és azonosítója
-  bányászattal érintett terület határa (szénhidrogén kutatási terület)

### Területfelhasználási módok beépítésre szánt területek



meglévő      tervezett

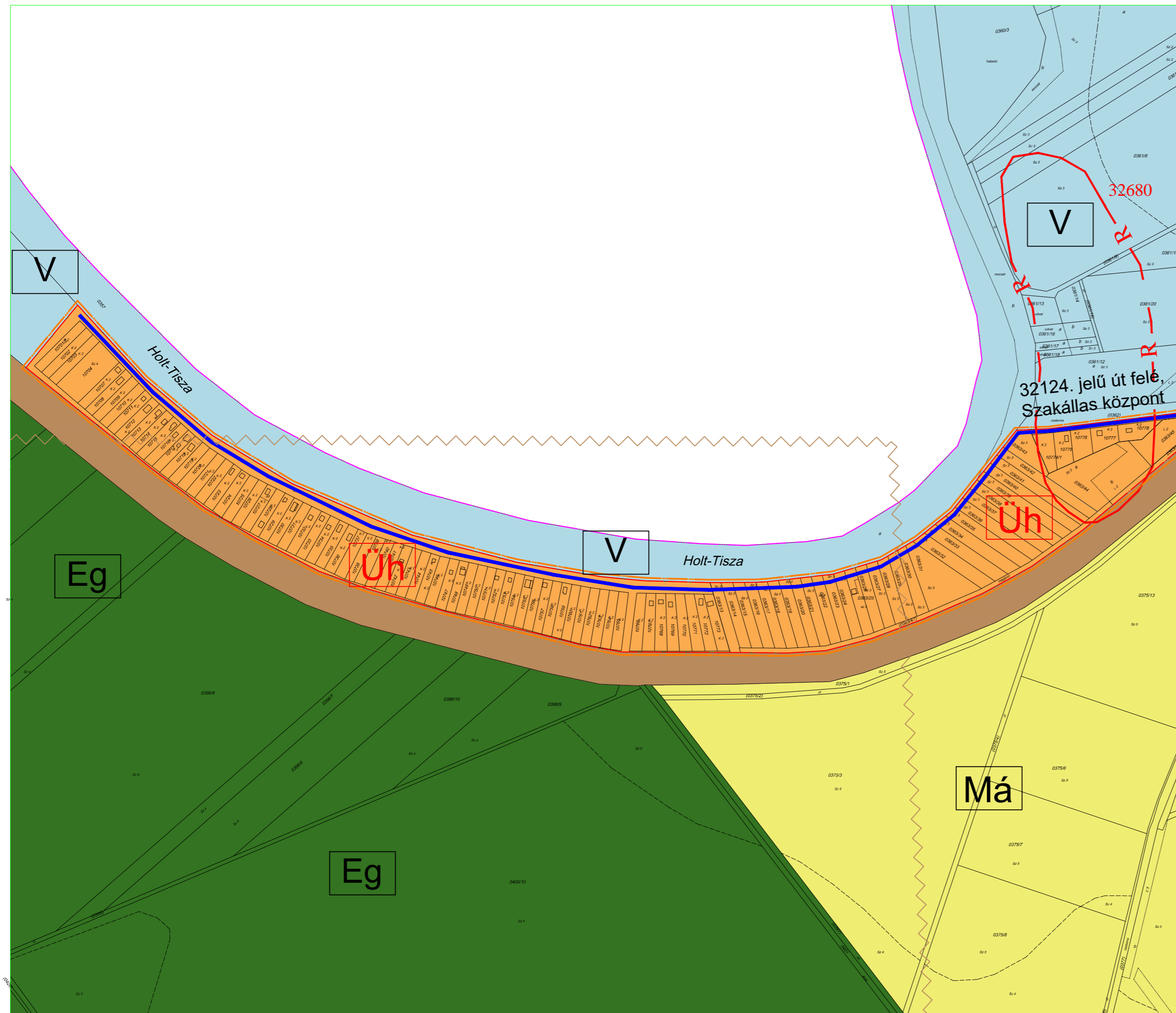
-  hétvégiházás üdülőterület  
sz = 0,5 m<sup>2</sup>/m<sup>2</sup> (sz = szintterületsűrűségi mutató)


### beépítésre nem szánt területek

-  általános mezőgazdasági terület
-  gazdasági erdőterület
-  vízgazdálkodási terület

### egyéb jelkules

-  feltáróút
-  töltés, gát



 <b>KISZELOVICS ÉS TÁRSA TELEPÜLÉSTERVEZŐ KFT.</b> 5000 SZOLNOK, SZÁNTÓ KRT. 52. II / 5.		
Rajz megnevezése		
<b>SZERKEZETI TERV MÓDOSÍTÁSA</b>		
Méretarány	Dátum	Rajzszám
M = 1: 6000	Szolnok, 2016. Július	TRT-01/A-m5
Vezető településtervező	Településtervező	Számítógépes feldolgozás
TT-16-0238 Kiszelovics Ildikó	Kiszelovics Ildikó	